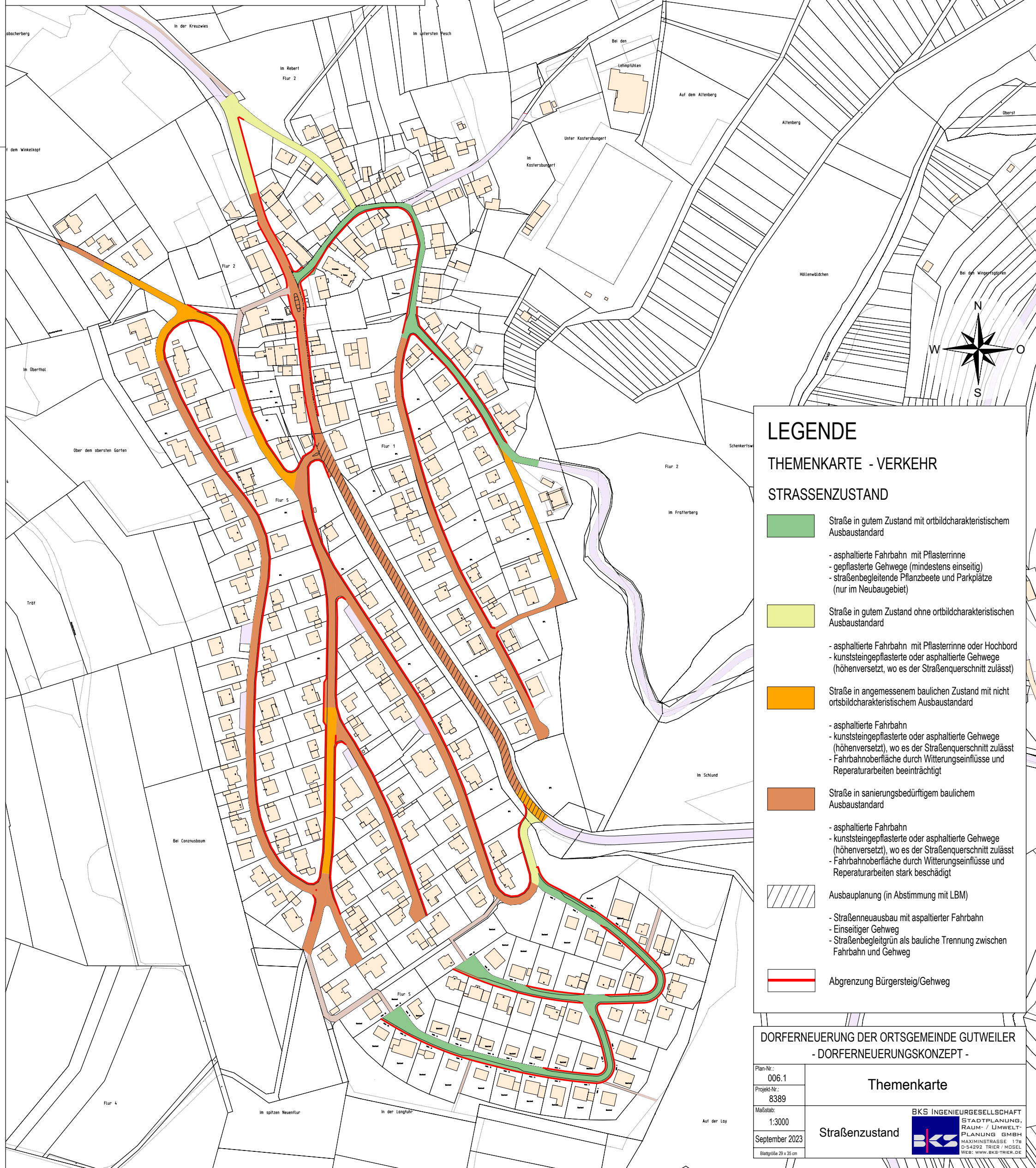




DORFERNEUERUNG IN DER ORTSGEMEINDE GUTWEILER





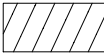

- DORFERNEUERUNGSKONZEPT -



LEGENDE

THEMENKARTE - VERKEHR

STRASSENZUSTAND

-  Straße in gutem Zustand mit ortsbildcharakteristischem Ausbaustandard
 - asphaltierte Fahrbahn mit Pflasterrinne
 - gepflasterte Gehwege (mindestens einseitig)
 - straßenbegleitende Pflanzbeete und Parkplätze (nur im Neubaugebiet)
-  Straße in gutem Zustand ohne ortsbildcharakteristischen Ausbaustandard
 - asphaltierte Fahrbahn mit Pflasterrinne oder Hochbord
 - kunststeingepflasterte oder asphaltierte Gehwege (höhenversetzt, wo es der Straßenquerschnitt zulässt)
-  Straße in angemessenem baulichen Zustand mit nicht ortsbildcharakteristischem Ausbaustandard
 - asphaltierte Fahrbahn
 - kunststeingepflasterte oder asphaltierte Gehwege (höhenversetzt), wo es der Straßenquerschnitt zulässt
 - Fahrbahnoberfläche durch Witterungseinflüsse und Reparaturarbeiten beeinträchtigt
-  Straße in sanierungsbedürftigem baulichem Ausbaustandard
 - asphaltierte Fahrbahn
 - kunststeingepflasterte oder asphaltierte Gehwege (höhenversetzt), wo es der Straßenquerschnitt zulässt
 - Fahrbahnoberfläche durch Witterungseinflüsse und Reparaturarbeiten stark beschädigt
-  Ausbauplanung (in Abstimmung mit LBM)
 - Straßenneuausbau mit asphaltierter Fahrbahn
 - Einseitiger Gehweg
 - Straßenbegleitgrün als bauliche Trennung zwischen Fahrbahn und Gehweg
-  Abgrenzung Bürgersteig/Gehweg

DORFERNEUERUNG DER ORTSGEMEINDE GUTWEILER

- DORFERNEUERUNGSKONZEPT -

Plan-Nr.:
006.1
Projekt-Nr.:
8389
Maßstab:
1:3000
September 2023
Blattgröße 29 x 35 cm

Themenkarte

Straßenzustand



STADTPLANUNG,
RAUM- / UMWELT-
PLANUNG GMBH
MAXIMINSTRASSE 17B
D-54292 TRIER / MOSEL
WEB: WWW.BKSTRIER.DE