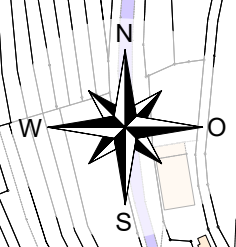
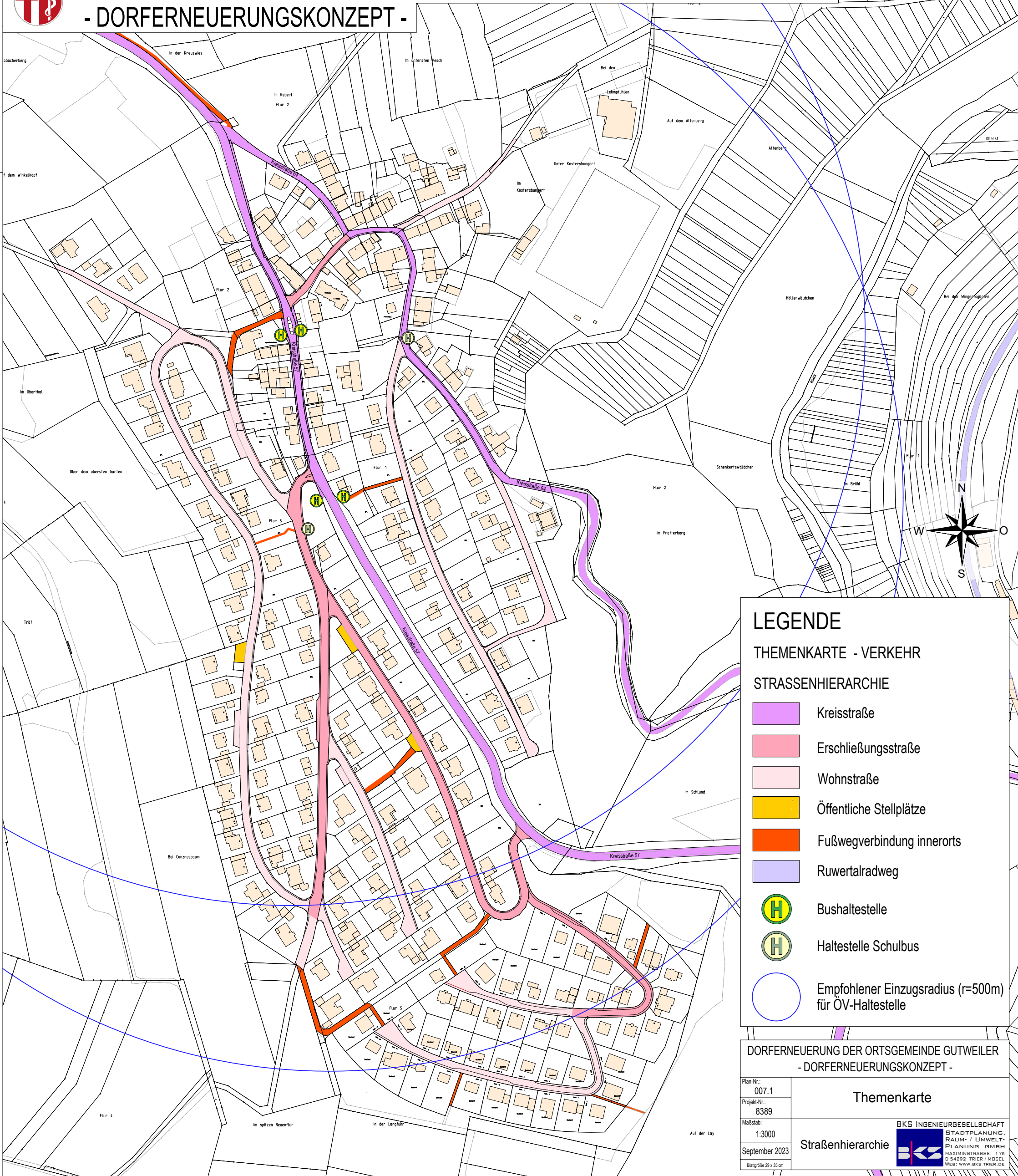




DORFERNEUERUNG IN DER ORTSGEMEINDE GUTWEILER








- DORFERNEUERUNGSKONZEPT -




LEGENDE

THEMENKARTE - VERKEHR

STRASSENHIERARCHIE

-  Kreisstraße
-  Erschließungsstraße
-  Wohnstraße
-  Öffentliche Stellplätze
-  Fußwegverbindung innerorts
-  Ruwertalradweg
-  Bushaltestelle
-  Haltestelle Schulbus
-  Empfohlener Einzugsradius (r=500m) für ÖV-Haltestelle

DORFERNEUERUNG DER ORTSGEMEINDE GUTWEILER
- DORFERNEUERUNGSKONZEPT -

Plan-Nr.: 007.1	<h3>Themenkarte</h3>
Projekt-Nr.: 8389	
Maßstab: 1:3000	Straßenhierarchie
September 2023	
Blaßgröße 29 x 35 cm	 BKS INGENIEURGESELLSCHAFT STADTPLANUNG, RAUM- / UMWELT- PLANUNG GMBH MAXIMINSTRASSE 17B D-54292 TRIER / MOSEL WEB: WWW.BKSTRIER.DE